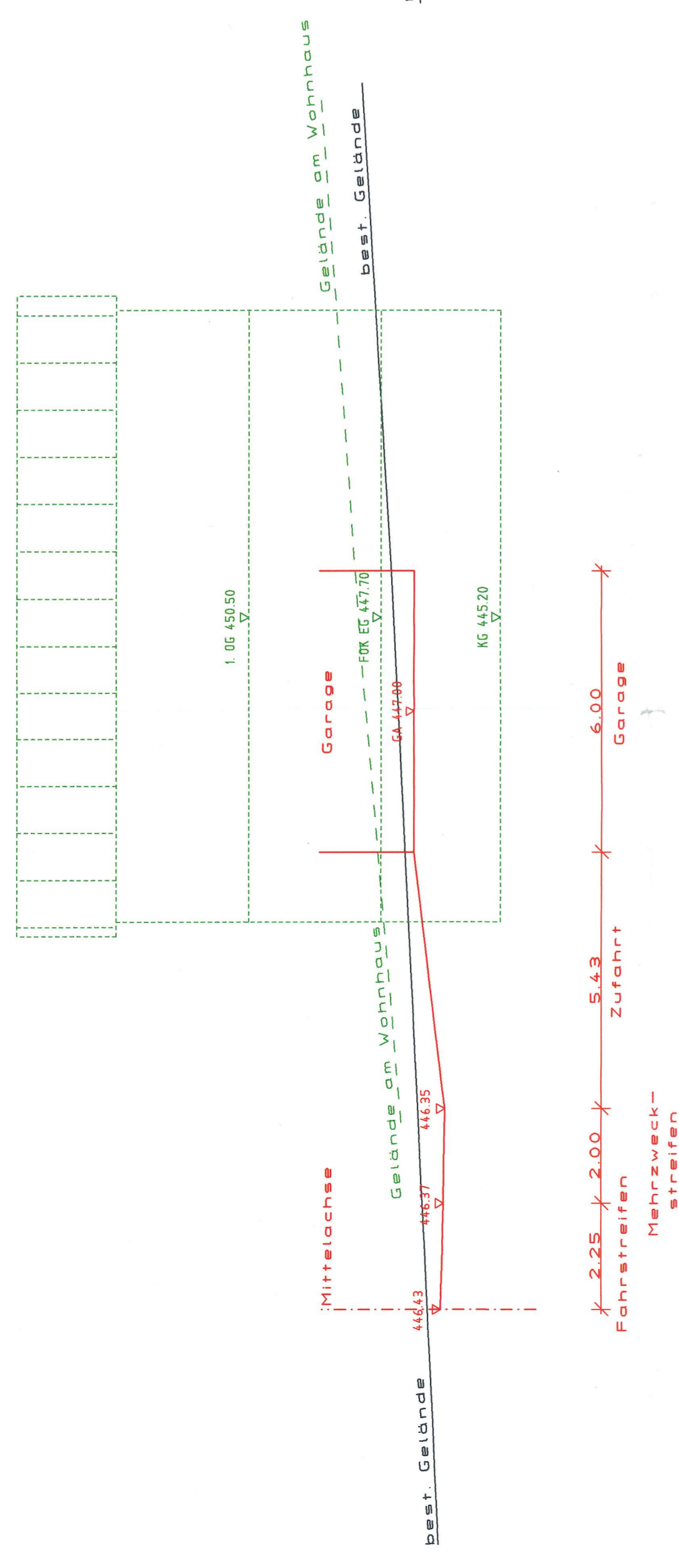
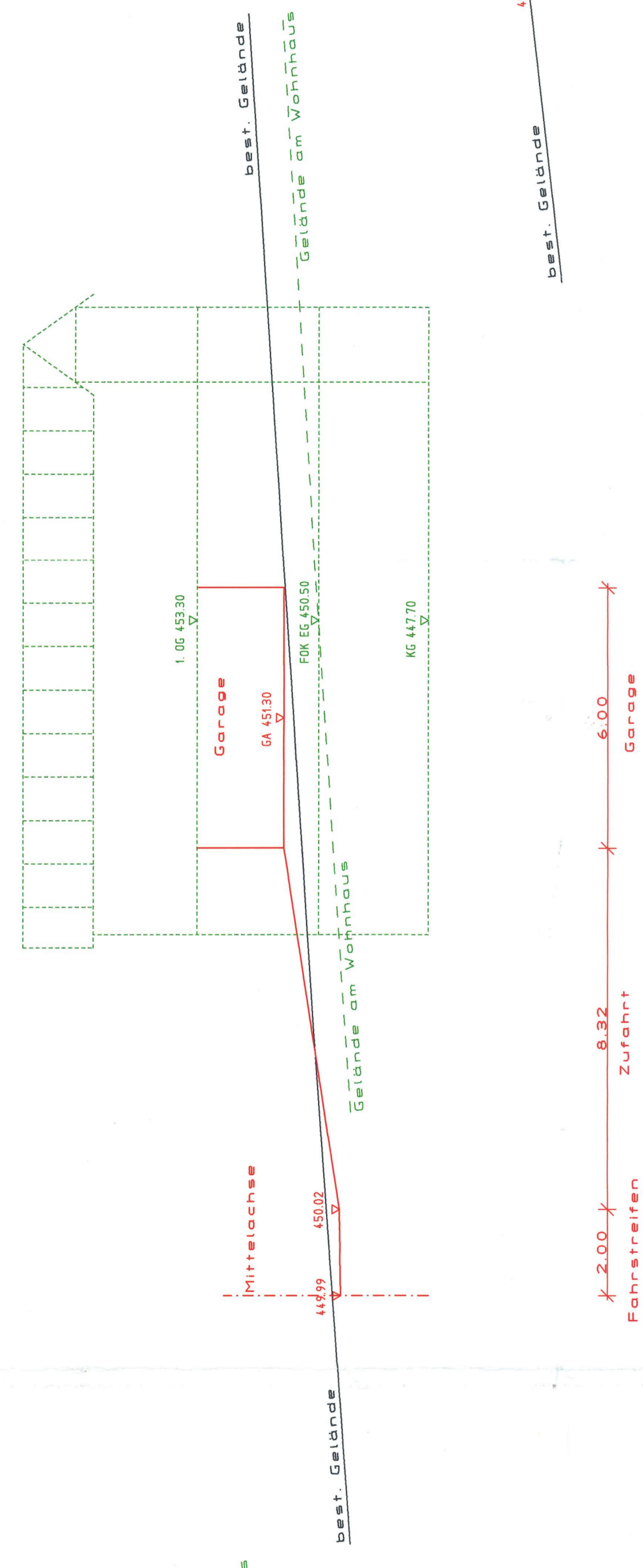


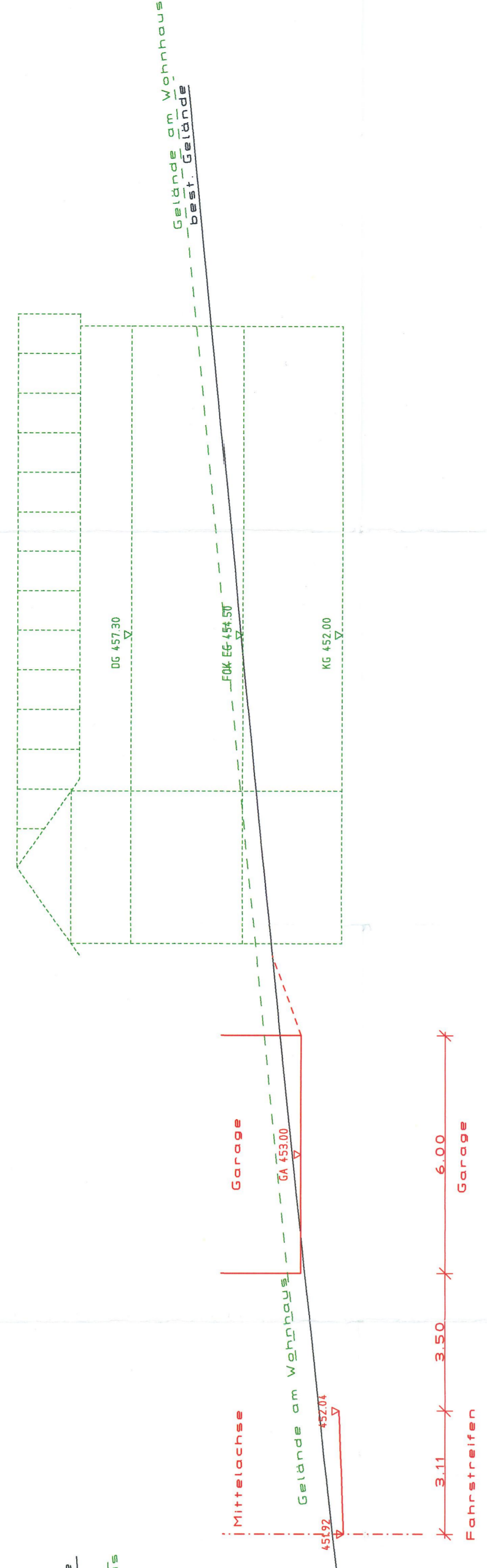
Schnitt A-A



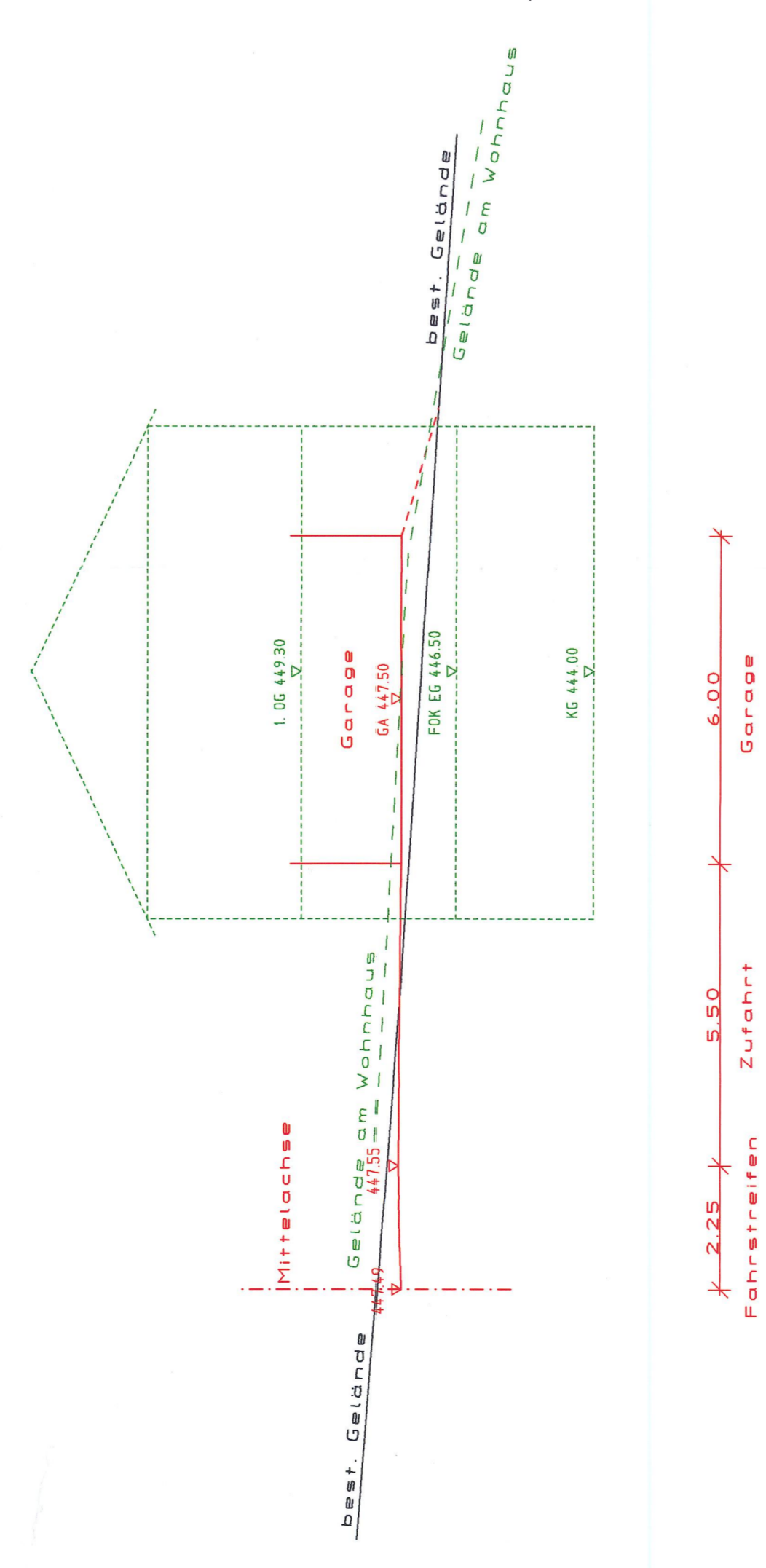
Schnitt D-D



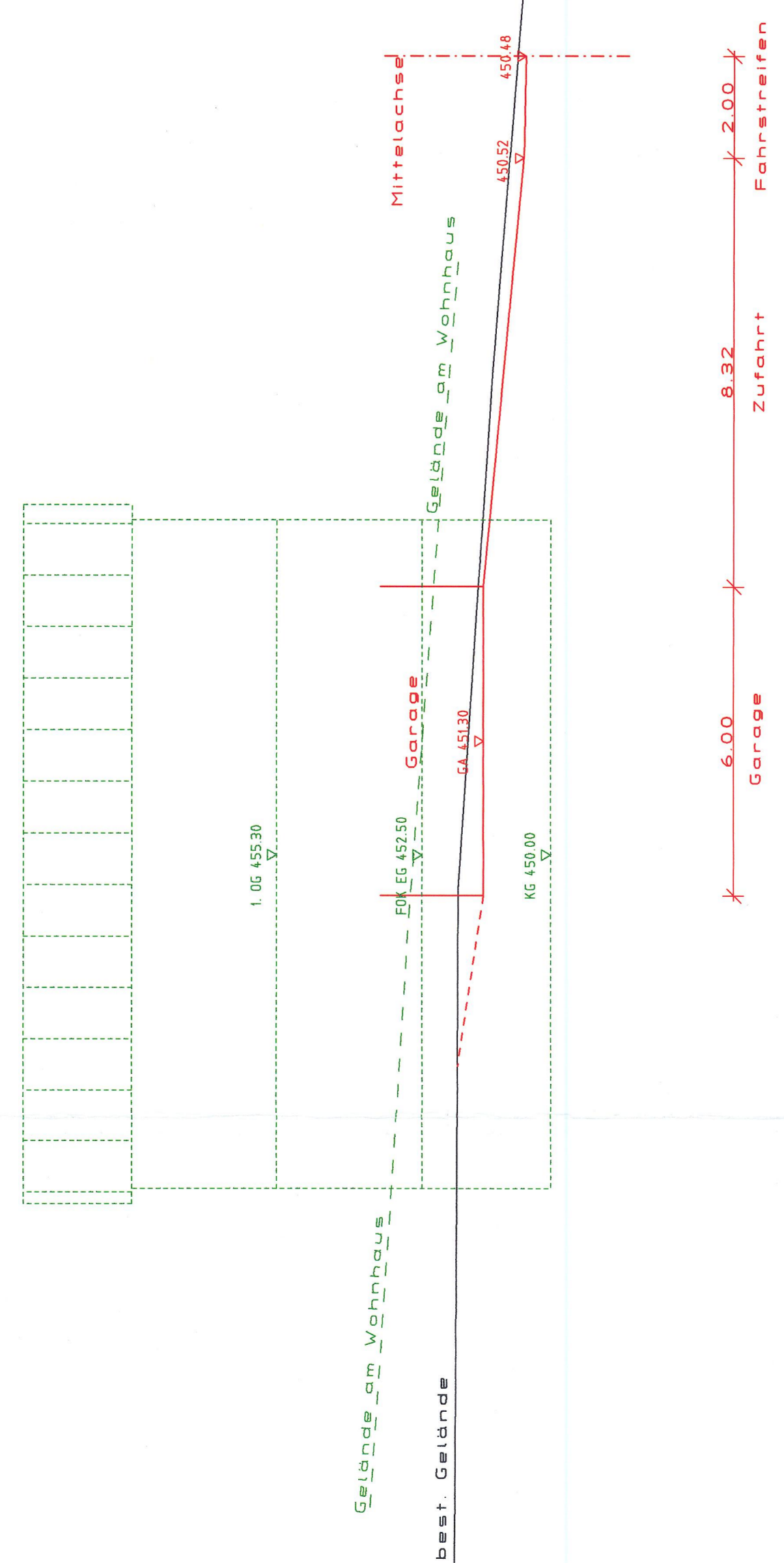
Schnitt G-G



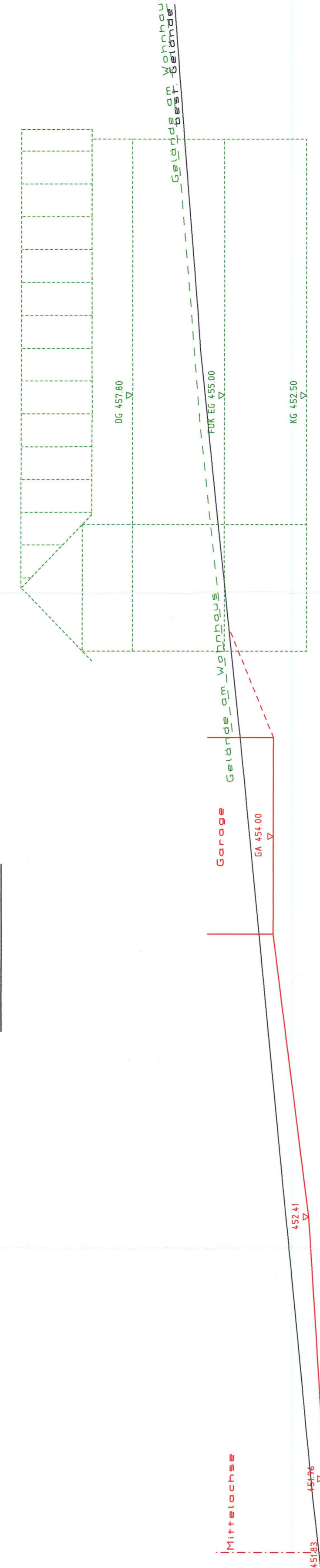
Schnitt B-B



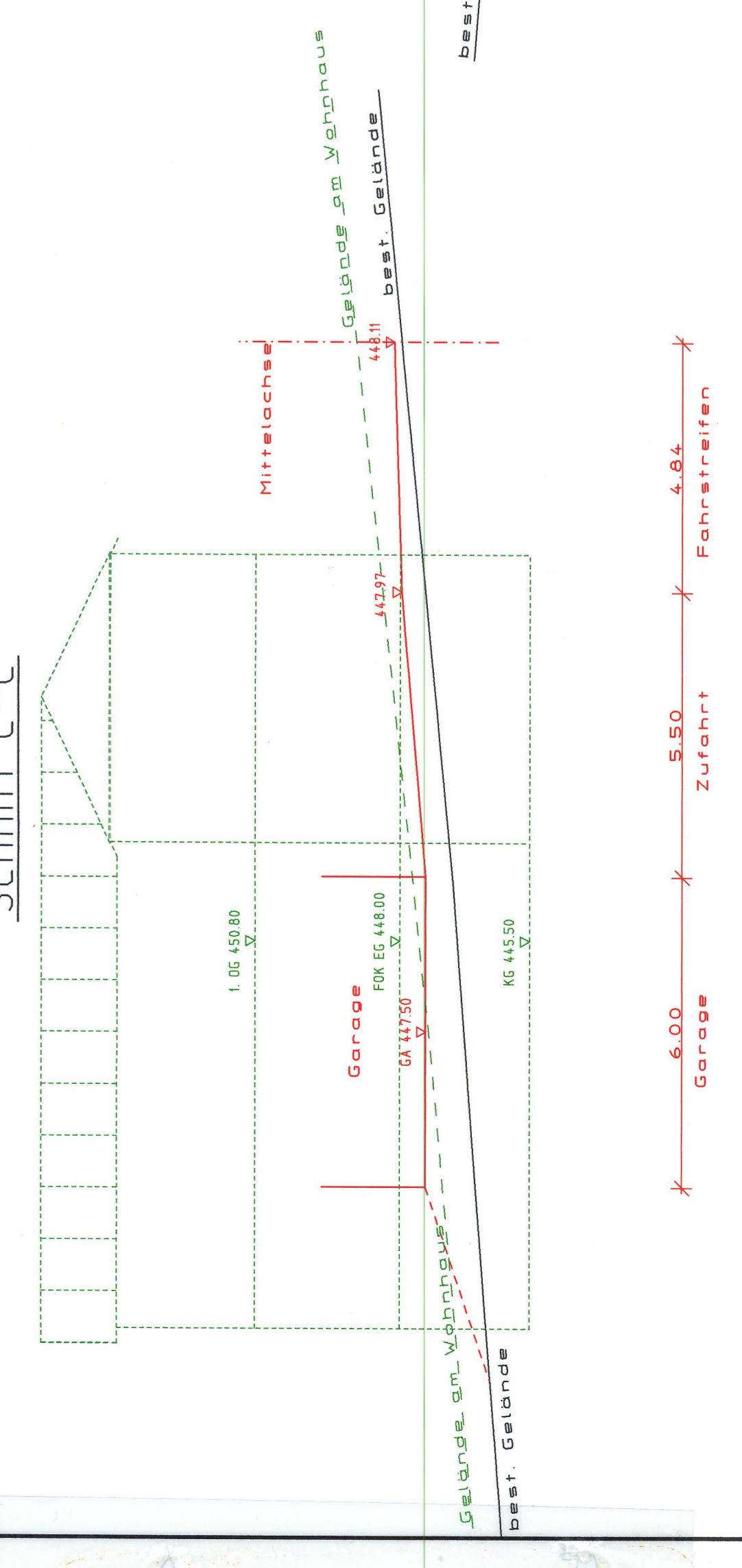
Schnitt E-E



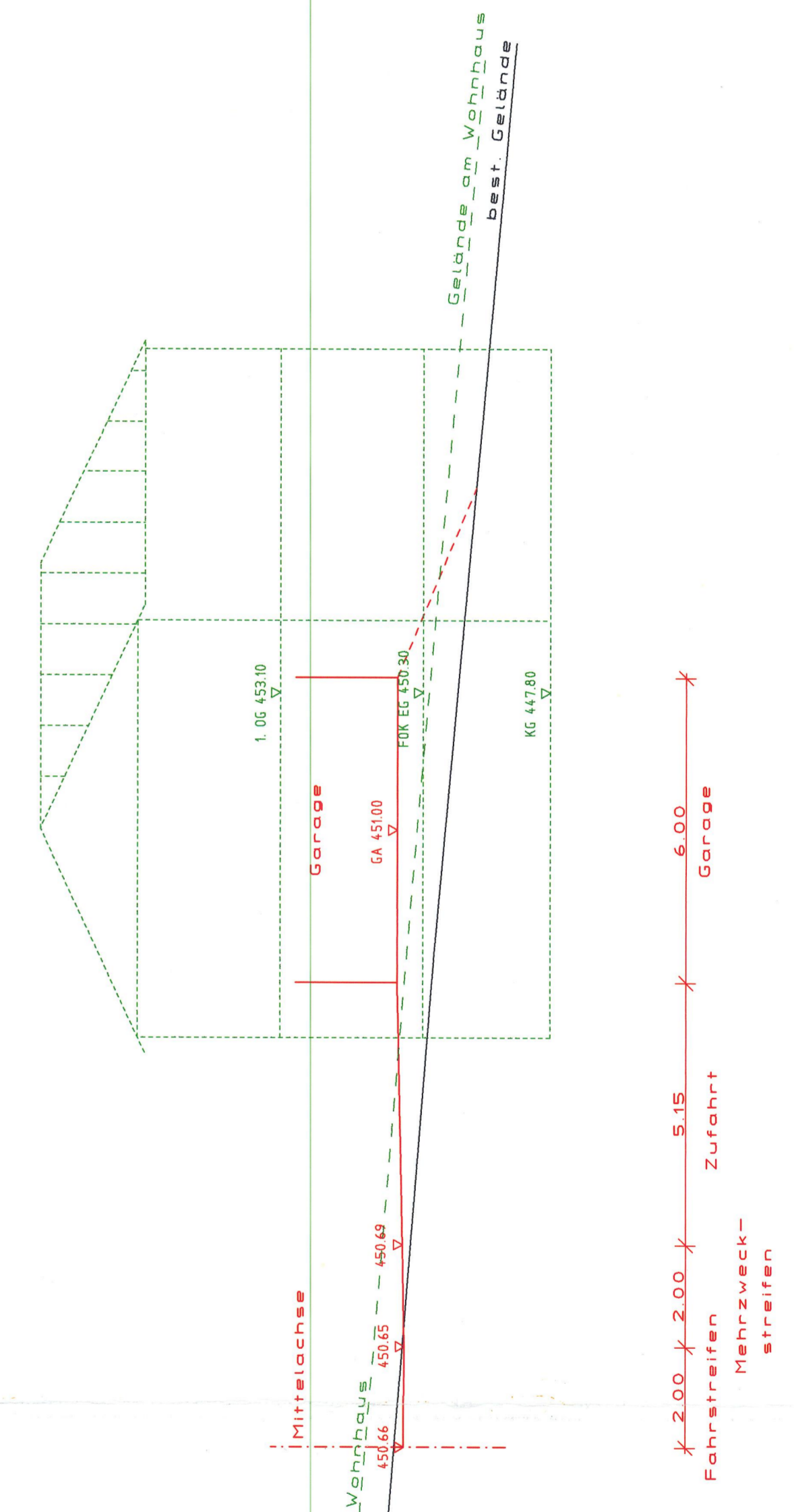
Schnitt H-H



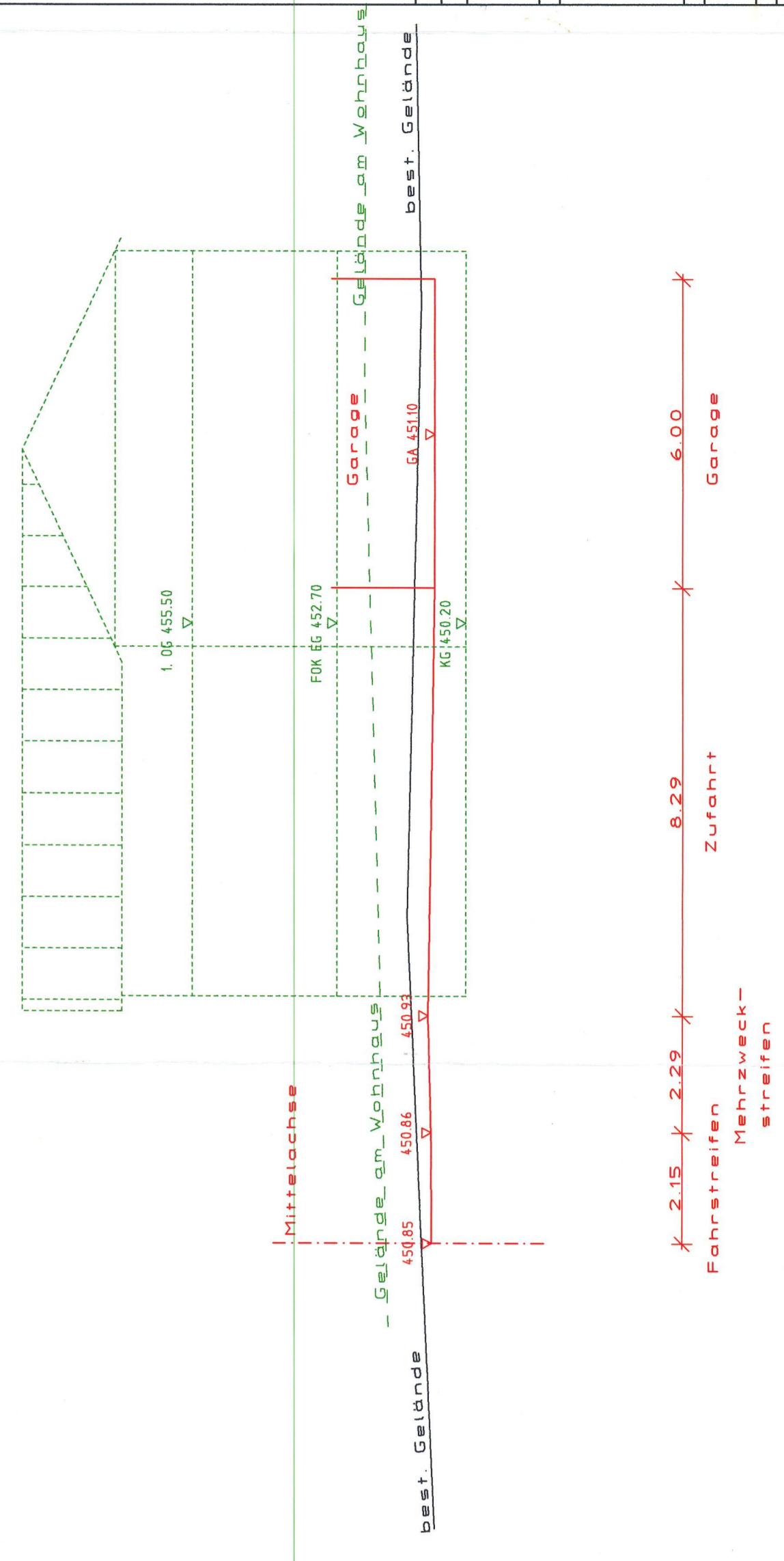
Schnitt C-C



Schnitt F-F



Schnitt I-I



ERSCHLIESSUNG REISCHACH  
OST, BA 2 LINKS DER  
PETZLBERGERSTRASSE

PROJEKTLEITUNGSSTELLE: IV-AP-DP01	PROJEKTLEITUNGSSTELLE: IV-AP-DP01	PROJEKTLEITUNGSSTELLE: IV-AP-DP01	PROJEKTLEITUNGSSTELLE: IV-AP-DP01
PROJEKTLEITUNGSSTELLE: 30824	PROJEKTLEITUNGSSTELLE: 30824	PROJEKTLEITUNGSSTELLE: 30824	PROJEKTLEITUNGSSTELLE: 30824
PROJEKTLEITUNGSSTELLE: 1:100	PROJEKTLEITUNGSSTELLE: 1:100	PROJEKTLEITUNGSSTELLE: 1:100	PROJEKTLEITUNGSSTELLE: 1:100
PROJEKTLEITUNGSSTELLE: 2.	PROJEKTLEITUNGSSTELLE: 2.	PROJEKTLEITUNGSSTELLE: 2.	PROJEKTLEITUNGSSTELLE: 2.

PROJEKTLEITUNGSSTELLE: AUSFÜHRUNGSPLANUNG	PROJEKTLEITUNGSSTELLE: AUSFÜHRUNGSPLANUNG	PROJEKTLEITUNGSSTELLE: AUSFÜHRUNGSPLANUNG	PROJEKTLEITUNGSSTELLE: AUSFÜHRUNGSPLANUNG
PROJEKTLEITUNGSSTELLE: SCHNITTE ZUR FESTSETZUNG DER GEBÄUDEHÖHEN A-A, B-B, C-C, D-D, E-E, F-F, G-G, H-H U. I-I	PROJEKTLEITUNGSSTELLE: SCHNITTE ZUR FESTSETZUNG DER GEBÄUDEHÖHEN A-A, B-B, C-C, D-D, E-E, F-F, G-G, H-H U. I-I	PROJEKTLEITUNGSSTELLE: SCHNITTE ZUR FESTSETZUNG DER GEBÄUDEHÖHEN A-A, B-B, C-C, D-D, E-E, F-F, G-G, H-H U. I-I	PROJEKTLEITUNGSSTELLE: SCHNITTE ZUR FESTSETZUNG DER GEBÄUDEHÖHEN A-A, B-B, C-C, D-D, E-E, F-F, G-G, H-H U. I-I
PROJEKTLEITUNGSSTELLE: GEMEINDE REISCHACH	PROJEKTLEITUNGSSTELLE: GEMEINDE REISCHACH	PROJEKTLEITUNGSSTELLE: GEMEINDE REISCHACH	PROJEKTLEITUNGSSTELLE: GEMEINDE REISCHACH
PROJEKTLEITUNGSSTELLE: COPLAN AG	PROJEKTLEITUNGSSTELLE: COPLAN AG	PROJEKTLEITUNGSSTELLE: COPLAN AG	PROJEKTLEITUNGSSTELLE: COPLAN AG