



B E B A U U N G S P L A N

# REISCHACH NORD

GEMEINDE: REISCHACH  
 LANDKREIS: ALTÖTTING  
 REGIERUNGSBEZIRK: OBERBAYERN

BEBAUUNGSPLAN NR. 5

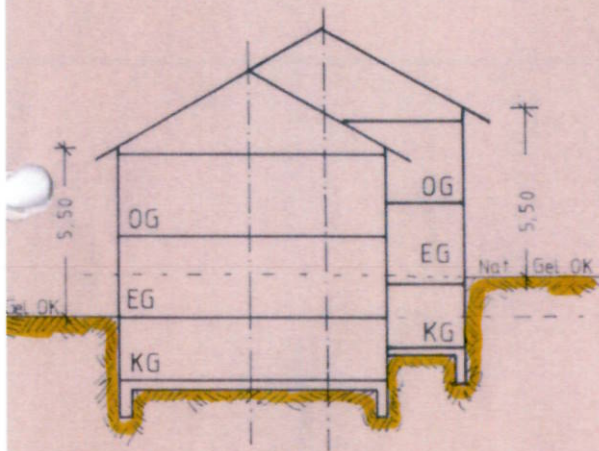
Änderung nach § 13 BauGB

VERWALTUNGSGEMEINSCHAFT  
 EGGENFELDENER STR. 9  
 8261 REISCHACH

REISCHACH, DEN 13.04.1992  
*Christ*  
 BAUAMT

Anderung der Festsetzungen zur baulichen Gestaltung (Art. 91 BayBO)  
zu 3.2.2 für die Parzelle 2  
von bisher E + U auf E + I

E + I

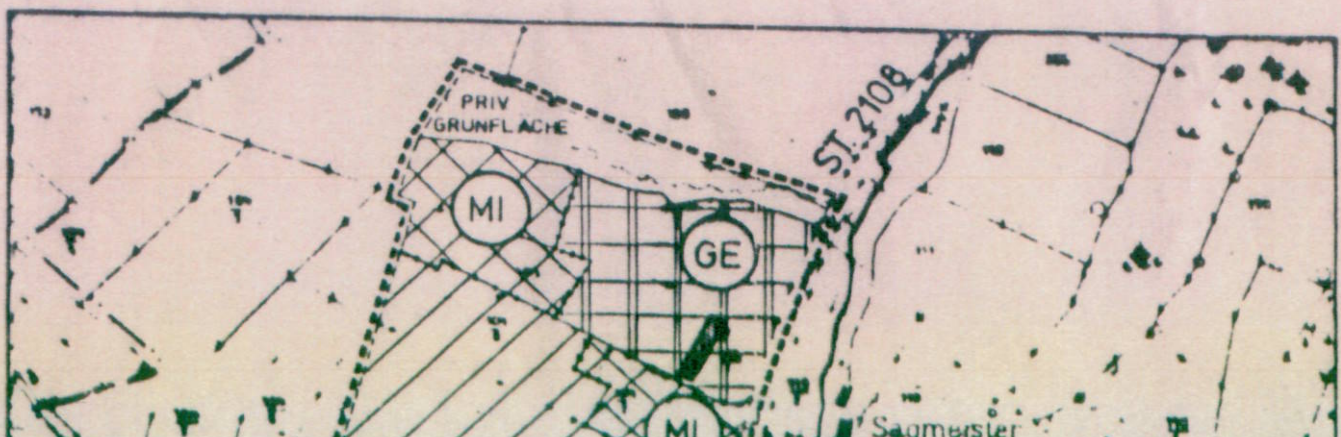


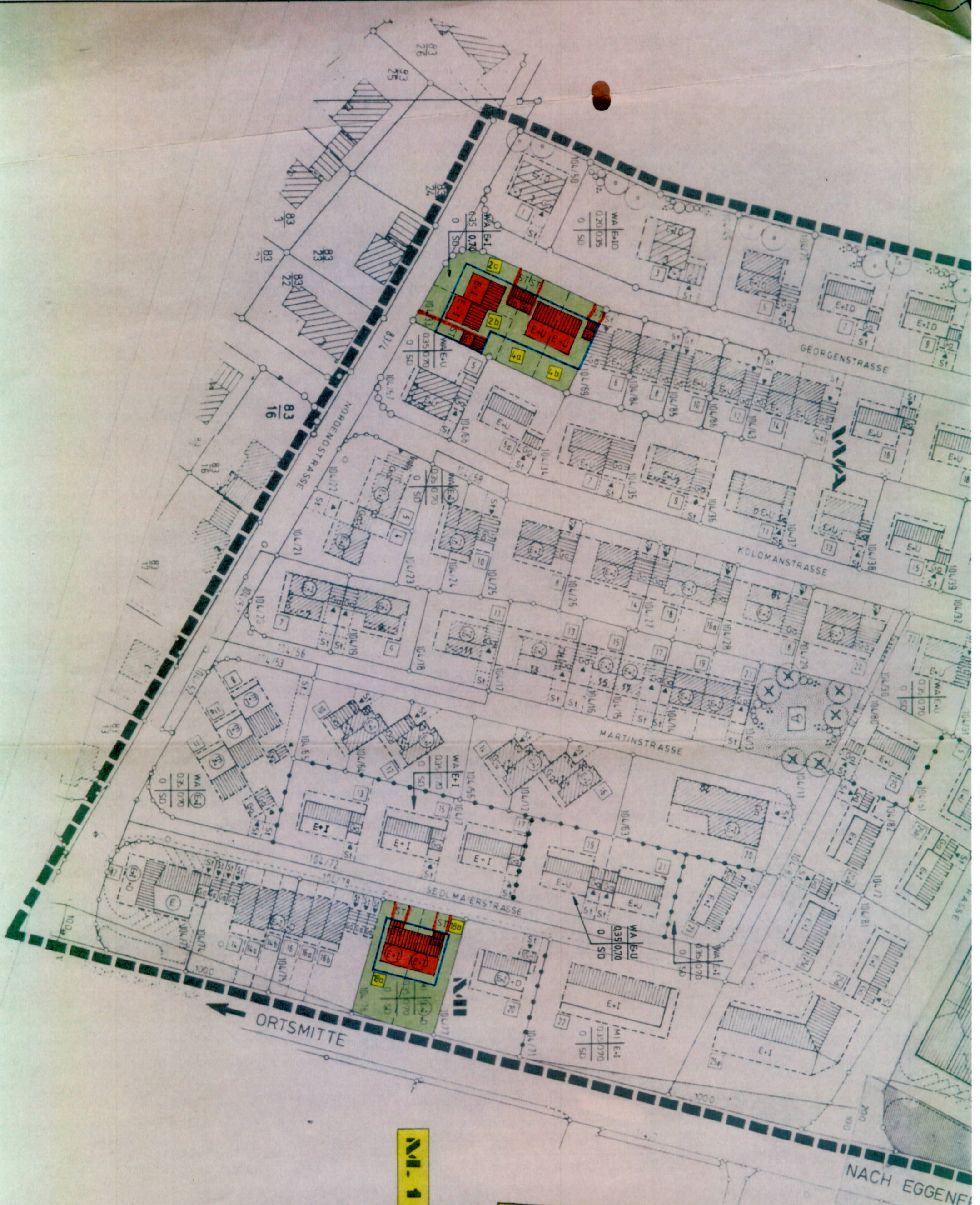
Gebäude mit Erdgeschoß und Obergeschoß

Dachform:	Satteldach (SD)
Dachneigung:	25° - 30°
Kniestock	max. 0,20 m bis OK Pfette
Taufüberstand:	max. 1,10 m
Taufen-Wandhöhe:	max. 5,50 m
Ortgang:	max. 1,40 m
Sockel:	max. 0,20 m ab natürlicher Gel. OK (tals.)

zu 3.4.0 Stellplätze: Für die Parzellen Nr. 2, 4 u. 18 je Wohneinheit (WE)  
ist mindestens ein Garagenstellplatz herzustellen.

zu 4.2.5 Außenanlagen: Für die Parzelle Nr. 2  
Bei Mehrfamilienhäusern mit mehr als 3 Wohn-  
einheiten (WE) ist mit dem Bauantrag ein  
Außenanlageplan einzureichen.





M. 1:10000

