




IV. Räumlicher Geltungsbereich



Lageplan M 1:1000
Außenbereichssatzung „Wissersdorf“ mit in Kraft treten vom 25.05.2010

Darstellung des Geltungsbereiches der
1. Änderung und Erweiterung der Außenbereichssatzung
„Wissersdorf“

Gemeinde Reischach
Entwurf: Bauamt der Vgem. Reischach
gezeichnet: 13.03.2013
geändert: 10.06.2013

- Legende:**
- Planzeichenerklärung**
Festsetzungen nach § 9 Abs. 1 BauGB
-  Geltungsbereich der Außenbereichssatzung
Abgrenzung Planungsgebiet
 -  Bisherige Abgrenzung Planungsgebiet
 -  Änderungsbereich