






V. Darstellung des räumlichen Geltungsbereiches
Lageplan M 1:1000
 Darstellung des Geltungsbereiches der Außenbereichssatzung **BRANDMÜHL**

GEMEINDE REISCHACH
 Entwurf: Bauamt der Vgem. Reischach
 gezeichnet: 28.11.2016
 geändert: 08.03.2017



LEGENDE:
Sonstige Planzeichen und Festsetzungen

-  Grenze des räumlichen Geltungsbereiches der Außenbereichssatzung (Innenkante maßgebend)
-  Höhenlinien
-  Sichtfelder
-  Anbauverbotszone

N

Kein amtlicher Lageplan, nur für dienstliche Zwecke. Zur Maßentnahme nur bedingt geeignet! ©D.